



**КОМИТЕТ ИМУЩЕСТВЕННЫХ ОТНОШЕНИЙ
АДМИНИСТРАЦИИ ПЕРМСКОГО МУНИЦИПАЛЬНОГО ОКРУГА**

РЕШЕНИЕ

о размещении объектов № 1471

Пермский край
Пермский округ

29.06.2023

Комитет имущественных отношений администрации Пермского муниципального округа разрешает Акционерному обществу «Газпром газораспределение Пермь» (ИНН 5902183841, ОГРН 1025900512670, почтовый адрес: 614000, г. Пермь, ул. Петропавловская, 43)

размещение объекта «Газопровод давлением до 1,2 Мпа, для размещения которого не требуется разрешения на строительство»

на землях государственная собственность на которые не разграничена

на срок 1 год с 29.06.2023 г. по 28.06.2024 г.

Местоположение: Пермский край, Пермский м.о., д. Шилово, ул. Цветочная, к дому 8.

Приложение: схема предполагаемых к использованию земель или части земельного участка.

Особые условия использования:

1. При размещении объекта учесть параметры ширины проезда улично-дорожной сети, во избежание сужения полосы отвода дороги.
2. Получение разрешения на производство земляных работ.

Заместитель председателя комитета,
начальник отдела муниципального
земельного контроля



(подпись, печать)

М.В. Королева

Схема предполагаемых к использованию земель или части земельного участка

Объект: Газопровод давлением до 1,2 Мпа. для размещения которого не требуется разрешения на строительство
 Местоположение: расположенных по адресу: Пермский край, м.о. Пермский, д Шилово, ул Цветочная, к дому 8





Площадь земель или части земельного участка, кв.м.: **528**
 Категория земель: земли населенных пунктов

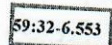
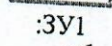

Вид разрешенного использования: -
 Описание границ смежных землепользователей:
 От точки н1 до точки н3 - земельный участок с кадастровым номером 59:32:1450002:579
 От точки н3 до точки н7 - земли общего пользования
 От точки н7 до точки н9 - земельный участок с кадастровым номером 59:32:1450002:514
 От точки н9 до точки н13 - земельный участок с кадастровым номером 59:32:1450002:482
 От точки н13 до точки н1 - земли общего пользования

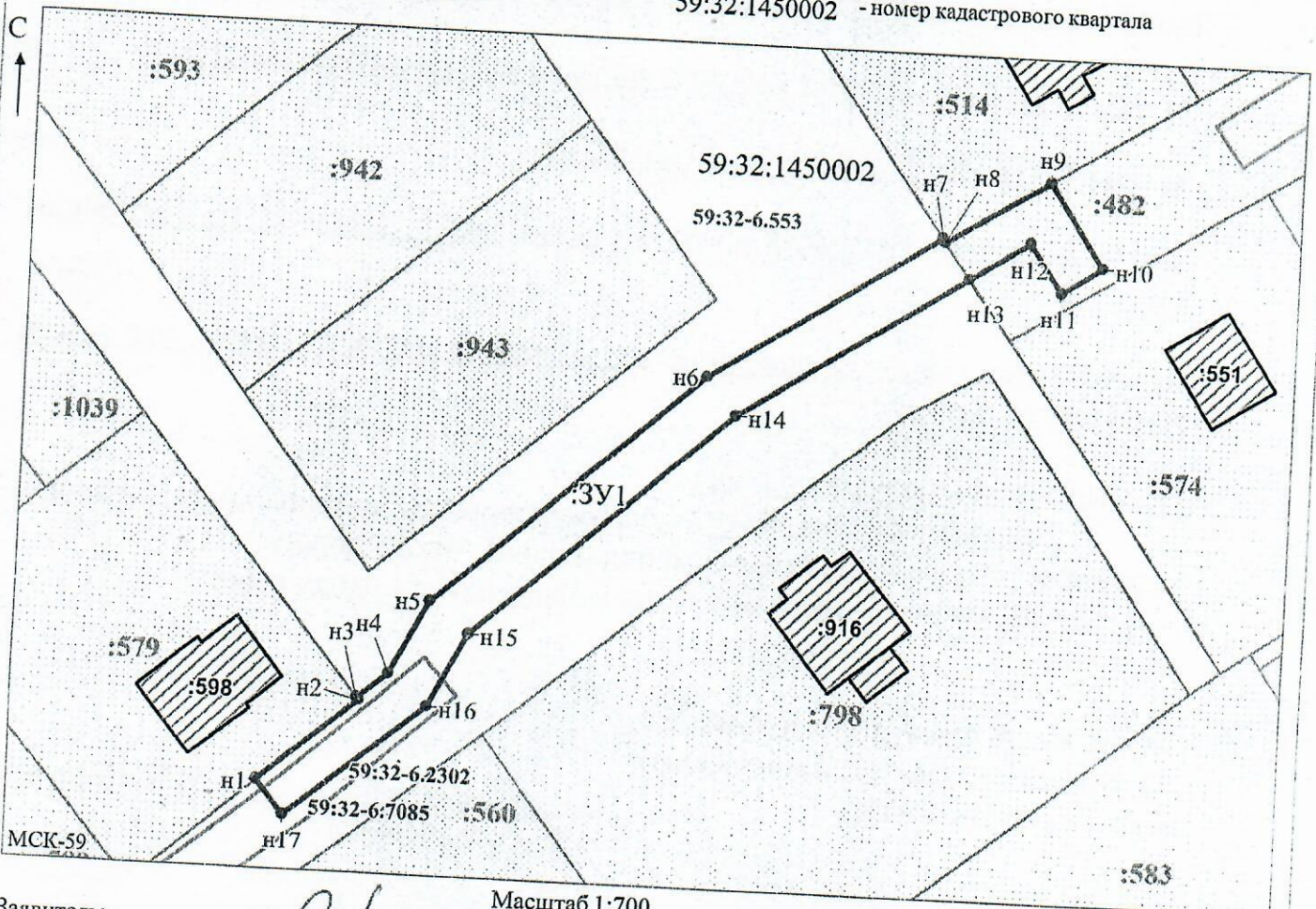
Каталог координат, м

| № точки границы | X | Y |
|-----------------|-----------|------------|
| н1 | 508106.68 | 2210673.73 |
| н2 | 508115.37 | 2210683.71 |
| н3 | 508115.60 | 2210683.52 |
| н4 | 508118.17 | 2210686.60 |
| н5 | 508125.66 | 2210690.41 |
| н6 | 508150.01 | 2210717.73 |
| н7 | 508165.43 | 2210741.04 |
| н8 | 508165.05 | 2210741.31 |
| н9 | 508171.65 | 2210751.80 |
| н10 | 508163.11 | 2210757.45 |
| н11 | 508160.35 | 2210753.28 |
| н12 | 508165.35 | 2210749.98 |
| н13 | 508161.35 | 2210743.93 |
| н14 | 508146.04 | 2210720.79 |
| н15 | 508122.55 | 2210694.44 |
| н16 | 508114.99 | 2210690.60 |
| н17 | 508103.29 | 2210676.56 |
| н1 | 508106.68 | 2210673.73 |

Условные обозначения:

-  - предполагаемый участок земель, на которых планируется размещение объекта
-  - границы и номер земельного участка, сведения о которых внесены в ЕГРН
-  - границы и номер объекта капитального строительства, сведения о которых внесены в ЕГРН
-  - граница кадастрового квартала

-  - зоны с особыми условиями использования территории, сведения о которых внесены в ЕГРН
-  - обозначение запрашиваемого земельного участка
-  - характерная точка границ земель или части земельного участка
- 59:32:1450002 - номер кадастрового квартала



Заявитель: _____ Масштаб 1:700
 (для юридических лиц / Осипова А.Д.
 и индивидуальных предпринимателей) (подпись, расшифровка подписи)